


A. Charente-Maritime côté mer



 villes et villages d'intérêt

 fortifications


 lieux d'intérêt

 phare

 marais salants

 plages

 activités nautiques

 gastronomie

Exemple de distance :

- La Rochelle -> Rochefort : 35 km
- La Rochelle -> Saint-Martin-en-Ré : 24 km
- Rochefort -> Dolus d'Oléron : 40 km
- Rochefort -> Royan : 41 km
- Royan -> Talmont sur Gironde : 24 km

Préparez votre itinéraire

Voici une proposition d'itinéraire que vous pouvez suivre mais vous pouvez bien entendu faire votre propre parcours, selon votre provenance. Nous vous indiquons l'itinéraire le plus court ainsi qu'une option sans péages. Le temps passé sur chaque étape est indicatif, il est à faire en fonction de vos envies (visite, détente, vélo...)

Étape	Temps	Destination	kms	Routes	Péages	kms total
1	1 jour	Marais Poitevin - Coulon (p.22)	-	-	-	-
2	2-3 jours	La Rochelle (p.10-11)	61	D1 + N11	non	61
3	2 jours	Île de Ré (p.18)	24	D735 + pont	oui	85
4	2 jours	Fouras (p.12-13) + île d'Aix (p.20)	52	D137 + bateau	non	153
5	2 jours	Rochefort (p.14) + île Madame (p.20)	17	D137 + à pied	non	170
6	2 jours	Fort Louvois (p.25) + Oléron (p.19)	44	D123 + D26	non	214
7	2 jours	Brouage (p.17)	22	D26	non	236
		Phare de la Coubre (p.25)	29	D25	non	265
		Royan (p.16)	22	D25	non	287
8	2-3 jours	St Georges de Didonne (p.17)	8	D25	non	295
		Meschers sur Gironde (p.24)	8	D145	non	303
		Talmont sur Gironde (p.24)	6	D145	non	309




La Rochelle

Ville côtière du sud-ouest de la France, **La Rochelle** est un important centre de pêche et de commerce depuis le 12^e siècle. Le contraste est saisissant entre son vieux port, délimité par ses tours historiques, et son port de plaisance des Minimes, ultramoderne.

Belle et rebelle, La Rochelle possède une histoire riche, en témoigne son patrimoine architectural exceptionnel. Village de pêcheurs, elle devient un centre de commerce majeur au 13^e siècle (vin et sel), sera indépendante au 16^e siècle avant de subir un siège de plus de 13 mois. Elle devient par la suite le point de départ vers le Nouveau Monde (Canada) et les Antilles. Puis la ville suit les évolutions des époques et est aujourd'hui l'une des premières destinations du pays, très orientée écologie et mobilité durable.

Capitale de la Charente-Maritime, avec l'océan à ses pieds, La Rochelle possède une douceur de vivre et des animations toutes l'année avec son marché, ses nombreuses boutiques sous les Arcades, son festival de musique Les Francofolies en été...





Top 9 à faire à La Rochelle :



Les Tours du Vieux Port

3 tours à visiter : Saint-Nicolas, tour de la Chaîne et tour de la Lanterne - 9,5 €



Vieux Port

balade sur les quais du vieux port jusqu'à la plage de la Concurrence



Vieille ville

rues commerçantes avec arcades, hôtel de ville, maison Henri II...



Port de plaisance des Minimes

Le plus grand port de plaisance du monde avec 5 000 places



Sortie Fort Boyard

Prendre le bateau pour faire le tour du célèbre Fort Boyard - 21 €



Museum d'Histoire Naturelle

Billet jumelé avec les Tours de La Rochelle : 10 € les 2 sites



Musée Le Bunker

Bunker en plein centre ville construit en 1941 - 9 €



Plage des Minimes

Avec son "phare" du bout du monde



Déguster une glace Ernest

Célèbre glacier du pays, sur le port

Informations utiles

La Rochelle Océan Pass

accès illimité aux transports + remise activités

Adulte 48h : 39 €

Adulte 48 h : 55 €

Adulte 7 j : 75 €

www.larochelloceanpass.com

Office de tourisme

2 Quai Georges Simenon

05 46 41 14 68

Où passer la nuit ?

- Camping Le Soleil**
Avenue Michel Crepeau
N 46°8'53.585"
O 1°9'30.499"
46.148218 , -1.158472
15-25 €

- aire camping-car automatisée
6 Bd Aristide Rondeau
46.160502, -1.184534
12-15 €



Fouras

Située à l'embouchure de la Charente, la presqu'île de **Fouras** compte 5 plages et 3 ports ! Ancien centre de garnison, ses forts étaient destinés à protéger le port militaire de Rochefort. La ville fut le théâtre de plusieurs accrochages avec la Royal Navy, dont le plus illustre fut la « bataille des Brûlots », disputée au large de Fouras et de l'île d'Aix en 1809.

Depuis 1850, la ville est devenue une station balnéaire réputée et agréable. Avec la mode des bains de mer et l'arrivée du chemin de fer, Fouras s'est rapidement développée comme l'un des lieux phares de vacances à la mer mais aussi de rassemblement de la haute-société rochelaise, qui y édifia de nombreuses villas, encore visibles aujourd'hui.

La Pointe de la Fumée à Fouras est très attractive : on y trouve l'embarcadère pour l'île d'Aix et le Fort Boyard mais aussi le Fort Enet, accessible à marée basse. Il a été construit en 1810, sur ordre de Napoléon 1er. A marée basse également on peut apercevoir le domaine des ostréiculteurs.

Crédit : Simon Pallard - Unsplash





La presqu'île boisée aux grandes villas balnéaires vous offre le panorama le plus exceptionnel sur les îles de la Charente-Maritime et sur le célèbre Fort Boyard ! Côté restaurant, la ville possède de très bons établissements spécialisés dans les poissons et fruits de mer.

Top 6 à faire à Fouras :



Fort Vauban

Donjon du 15^e et enceinte du 17^e siècles - entrée libre.



Croisière vers l'île Madame ou Aix

Prenez le bateau pour rejoindre ces 2 belles îles (voir p.)



Galerie de l'Alambic

visite et dégustation gratuite de l'art viticole



Plages

La promenade de la Grande plage est très agréable



Restaurant Les Viviers de Nadège

*Dégustez un plateau de fruit de mer !
(121 Boulevard de la Fumée)*



Casino

Profitez de votre soirée pour vous essayer aux jeux au Casino

Informations utiles

Office de tourisme

1 Avenue d'Aix
05 46 99 08 60

Où passer la nuit ?

- **Camping****** Domaine les Charmilles
1541 Route de l'Océan
17450 St-Laurent-de-la-Prée
N 45°59'22.382"
O 1°3'7.37"
45.989550, -1.052047
à partir de 30 €

- aire camping-car
rue de l'Espérance
N 45°59'36.055"
O 1°6'8.839"
45.993348, -1.102455
17 €

Où se garer ?

- parking camping-car
Avenue du 11 novembre
N 45°59'36.055"
O 1°6'8.839"
45.993348, -1.102455
7 €



Rochefort

Rochefort est une ville nouvelle du 17^e siècle qui doit sa création suite à l'implantation d'un arsenal maritime et militaire, le plus grand et le plus beau du royaume de Louis XIV. De ce passé prestigieux, la ville a hérité d'un patrimoine urbain parmi les plus riches et remarquables de la Charente-Maritime.

Aujourd'hui Rochefort se réinvente : ville d'art et d'histoire, station thermique... avec surtout les chantiers de reconstruction de l'Hermione, frégate rendue célèbre par La Fayette au 18^e siècle. Navire de 45 m avec 2 131 m² de voile et 3 mâts, la ville de Rochefort a su redonner toute sa splendeur à

ce bateau à travers des chantiers imposants.





Rochefort est également connue pour ses célèbres Demoiselles... Jacques Demy recherchait en effet un lieu pour y tourner sa comédie musicale : il s'arrêta à Rochefort, séduit par son architecture. Le réalisateur mettra en décor et en danse la Place Colbert.

Top 6 à faire à Rochefort :



Arsenal des Mers

4 sites en 1 visite : corderie royale, Hermione, Accro-mât et musée de la marine - pass adulte : 18 €



Suivre le tournage des Demoiselles de Rochefort

parcours en ville sur les traces du film (voir office de tourisme)



Musée des commerces d'autrefois

reconstitution des métiers et arts des siècles passés - adulte : 6,90 €



Pont transbordeur

imposant ouvrage métallique, unique en France, qui a transformé le passage de la Charente au 19^e siècle



Maison de Pierre Loti

avec immersion en 3D



Île Madame

parcourez l'île Madame à marée basse

Informations utiles

Office de tourisme

Avenue Marie-François
Sadi Carnot
05 46 99 08 60

Où passer la nuit ?

- Camping Le Rayonnement
3 avenue de la Fosse aux Mâts
N 45°55'49.018"
O 0°57'28.915"
45.930282 -0.958032
18,50 €

- Aire camping-car
avenue de la Fosse aux Mâts
N 45°55'40.12"
O 0°57'17.283"
45.927811, -0.954801
5,80 €

Où se garer pour la journée ?

- Parking payant CC
30-42 Avenue
Marcel Dassault
N 45°56'48.48"
O -0°57'35.928"
45.946800, -0.959980
7,30 €



Les autres villes à ne pas manquer



Royan, grande station balnéaire, a la particularité d'avoir une architecture hétéroclite. En effet la ville a été détruite après des bombardements alliés durant la Seconde Guerre Mondiale. Depuis, des villas du 19^e siècle côtoient des édifices des années 1950, comme sa fameuse église Notre-Dame. Royan est classée ville d'art et d'histoire depuis 2010 et possède 5 plages.

à voir/à faire :

- **marché central** en forme de coquillage
- **marcher le long de la plage de la Grande Conche**
- voir **l'église Notre-Dame** et le Congrès

Mornac-sur-Seudre, classé parmi les Plus beaux Villages de France, est un village préservé. Ancien port de pêche et de commerce, il en a conservé tout son caractère : halles médiévales, maisons traditionnelles peintes en blanc et cabanes multicolores. La Seudre vous permet également de faire une sortie en canoë-kayak ou en bateau.



Lovée dans une forêt de pins maritimes et de chênes verts, la station balnéaire de **Saint-Georges de Didonne** est parfaite pour se reposer. Ses belles plages et criques raviront les amateurs de soleil et de sports nautiques tandis que le phare de Vallières et ses 144 marches et la pointe de Suzac avec ses blockhaus raviront les amateurs de culture.



Enfin, **Brouage**, entre Rochefort et l'île d'Oléron, est une cité fortifiée classée parmi les Plus Beaux Villages de France. Blottie au cœur d'un marais, ses remparts, qui ceignent la cité, permettent d'avoir un joli point de vue sur les alentours. Au 16^e siècle, le seigneur de la chàtellenie de Hières décide la construction d'un nouveau port pour le commerce du sel. C'est la création de Brouage. Lieu de promenade idéale, la cité s'est réinventée avec de jolies boutiques de créateurs et ses édifices chargés d'histoire transformés en lieux d'expositions. Venez y découvrir son église, la halle aux vivres ou le marais !

Informations utiles

Office de tourisme Royan

1 boulevard de la Grandière
05 46 08 21 00 16

Où passer la nuit à Royan ?

- Camping****

Le Clairefontaine

2-18 Rue du Colonel Lachaud

N 45°37'51.96"

O -1°2'58.632"

45.631100, -1.049620

20-23 €

Où passer la nuit à St-Georges de D. ?

- Aire camping-car

21-23 Rue du Stade

N 45°36'14.7564"

O -0°59'59.4528"

45.604099, -0.99984830

10 €



Les îles de la côte

L'île de Ré, la plus populaire

4^e plus grande île de France métropolitaine, l'île de Ré est très fréquentée durant l'été. Séparée du continent par le pertuis Breton, elle est reliée à La Rochelle grâce à un pont depuis 1988, accessible en voiture, en vélo ou en bus. Elle est surnommée « Ré la blanche » en raison de la teinte caractéristique de ses maisons traditionnelles. Avec une alternance de marais salants, de pinèdes, de dunes et de plages de sable fin, l'île de Ré est le paradis des cyclistes avec ses nombreuses pistes cyclables. Saint-Martin-de-Ré, la capitale, éblouie avec ses fortifications du 17^e siècle et son charmant port.

à voir/à faire :

- **Phare des Baleines** : 60 m - adulte : 3,90 €
- **Fort de la Prée** : plus ancienne fortification - adulte : 5,50 €
- **Marais salants**
- **Abbaye des Châteliers** : monument historique du 12^e siècle
- **Saint-Martin-de-Ré** : fortifications, centre-ville, port... sans oublier la glace chez La Martinière, une étape incontournable
- **Plages** : Grenettes, Gros Joncs, Rivedoux, Trousse-Chemise...






Oléron, la plus grande

Plus grande île française métropolitaine après la Corse, elle est reliée au continent depuis 1966 par un pont, long de 2 862 m, troisième plus long pont de France. L'île est surnommée « Oléron la lumineuse » en raison de son fort taux d'ensoleillement tout au long de l'année. Plus sauvage, Oléron compte de jolis villages à visiter, une citadelle, un phare mythique et des huîtres réputées.

- **Phare de Chassiron** : 46 m - 224 marches
- **Port des Salines** : pour découvrir la récolte du sel via un écomusée
- **Port de la Cotinière** : pour déguster de délicieuses huîtres
- **Marais aux Oiseaux et Dolus d'Oléron**



Informations utiles

Office de tourisme Île de Ré

2 Av. Victor Bouthillier
05 46 09 00 55

Où passer la nuit sur l'île de Ré ?

Nombreux campings
(voir guide Camp'In
France ou guide officiel)

- Aire camping-car
27-33 Rue du Rempart
Saint-Martin-de-Ré
N 46°11'57.4764"
O -1°21'54.72"
46.199299, -1.365200
10 €

Où passer la nuit sur l'île d'Oléron ?

- Aire camping-car
Route du Stade
Dolus d'Oléron
N 45°54'43.5672"
O -1°15'16.272"
45.912102, -1.254520
7 €



L'île d'Aix, la "vraie" île

L'île d'Aix est accessible uniquement en bateau, contrairement à ses voisines. De 3 km de long pour 0,6 km de large, on en fait le tour en 2h. Accessible via Fouras, Rochefort, La Rochelle... L'île d'Aix fut le dernier refuge de Napoléon avant son exil sur Saint-Hélène. En réside quelques vestiges comme le Fort Liédot, la place d'Austerlitz ou encore la rue Napoléon.

De l'île d'Aix, vous aurez une vue imprenable sur le Fort Boyard !

L'île Madame, la plus sauvage et plus petite

L'île Madame est accessible toute saison à marée basse : il faut suivre la Passe aux Boeufs (1 km). Vous pouvez faire le tour de l'île à vélo ou à pied. Vous y découvrirez les casemates du Fort, protecteur de l' Arsenal de Rochefort. Le Conservatoire du Littoral y expose de superbes rétrospectives sur la faune et la flore, la géologie et l'histoire de l'île Madame. L'île abrite également l'imposante Croix aux Galets, lieu de pèlerinage. Arrêtez-vous à la Ferme Aquacole pour un déjeuner, un goûter, une dégustation d'huîtres... ou une visite guidée !